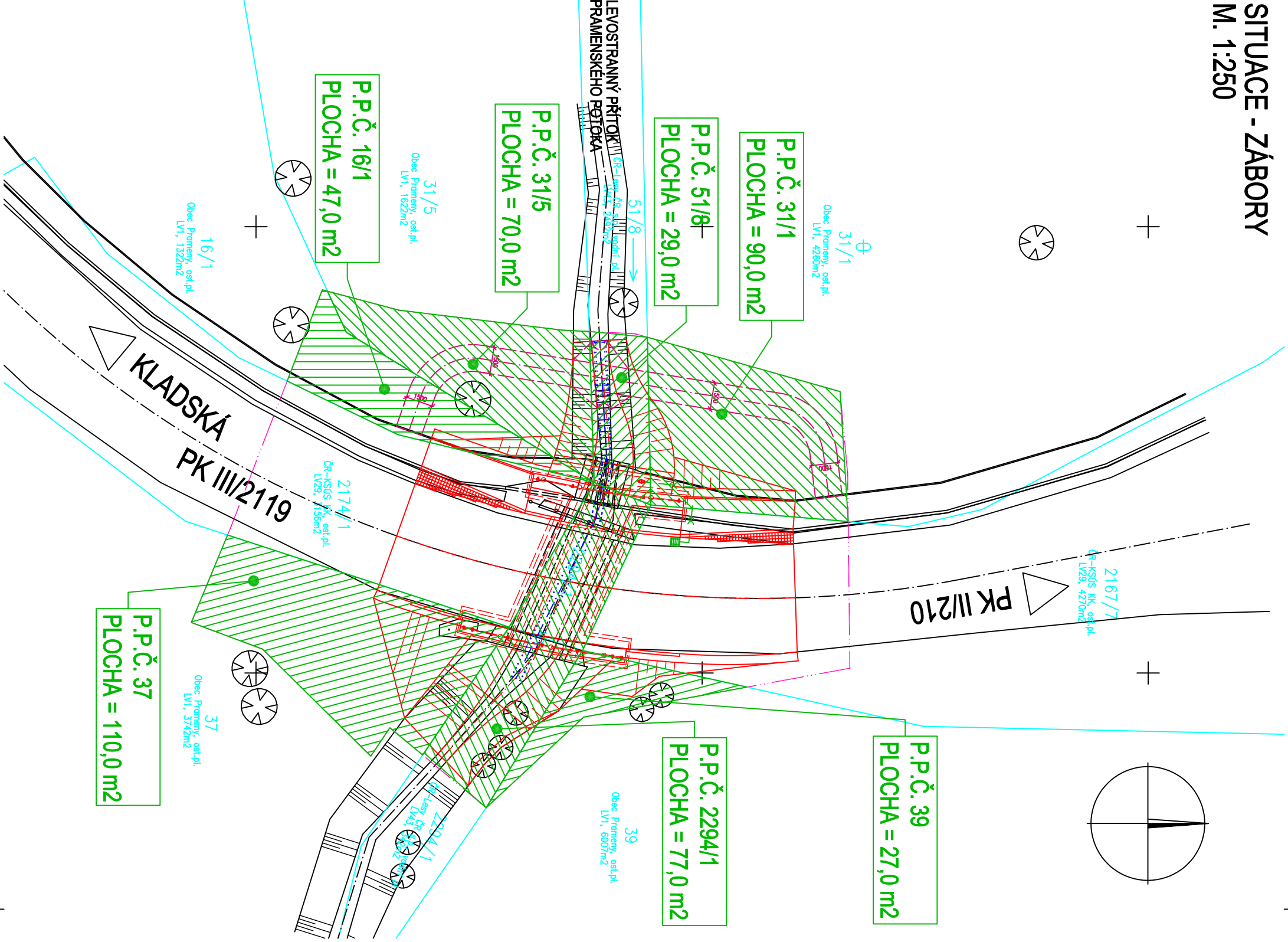


SITUACE - ZÁBORY  
M. 1:250



STAVAJÍCÍ VLASTNÍK	P.P.Č.	PLOCHA ZÁBORU [m²]	CELKOVÁ PLOCHA ZÁBORU VLASTNÍKA [m²]
ČR-LESTY ČR s.p.	51/8	29,0	106,0
ČR-LESTY ČR s.p.	2294/1	77,0	
OBEC PRÁHEMŮV	16/1	47,0	
OBEC PRÁHEMŮV	31/1	90,0	
OBEC PRÁHEMŮV	31/5	70,0	
OBEC PRÁHEMŮV	37	110,0	344,0
OBEC PRÁHEMŮV	39	27,0	

LEGENDA LINIÍ :

- HRANICE PARCELE
- STAVAJÍCÍ STAV
- NOVÝ STAV
- PROVIZORNÍ PŘELOŽKA CHODNIKU
- PROVIZORNÍ ZATŘEBNĚNÍ POTOKA
- HRANICE STAVĚNÍSTĚ

LEGENDA PLOCH :

- DOČASNÝ ZÁBOR POZEMLÍ

POZNÁMKY:  
1) TATO SITUACE NESLŮŽÍ JAKO VÝPOČTOVÝ VÝKRES INŽENÝRSKÝCH SÍTÍ. PŘED ZAHÁJENÍM VÝKOPOVÝCH PRACÍ JE NUTNO ZAJISTIT VYTČENÍ SÍTÍ JEJICH SPRÁVCEM

SOUŘ. SYSTÉM : S-JTSK

VŠSK. SYSTÉM : B.p.v.

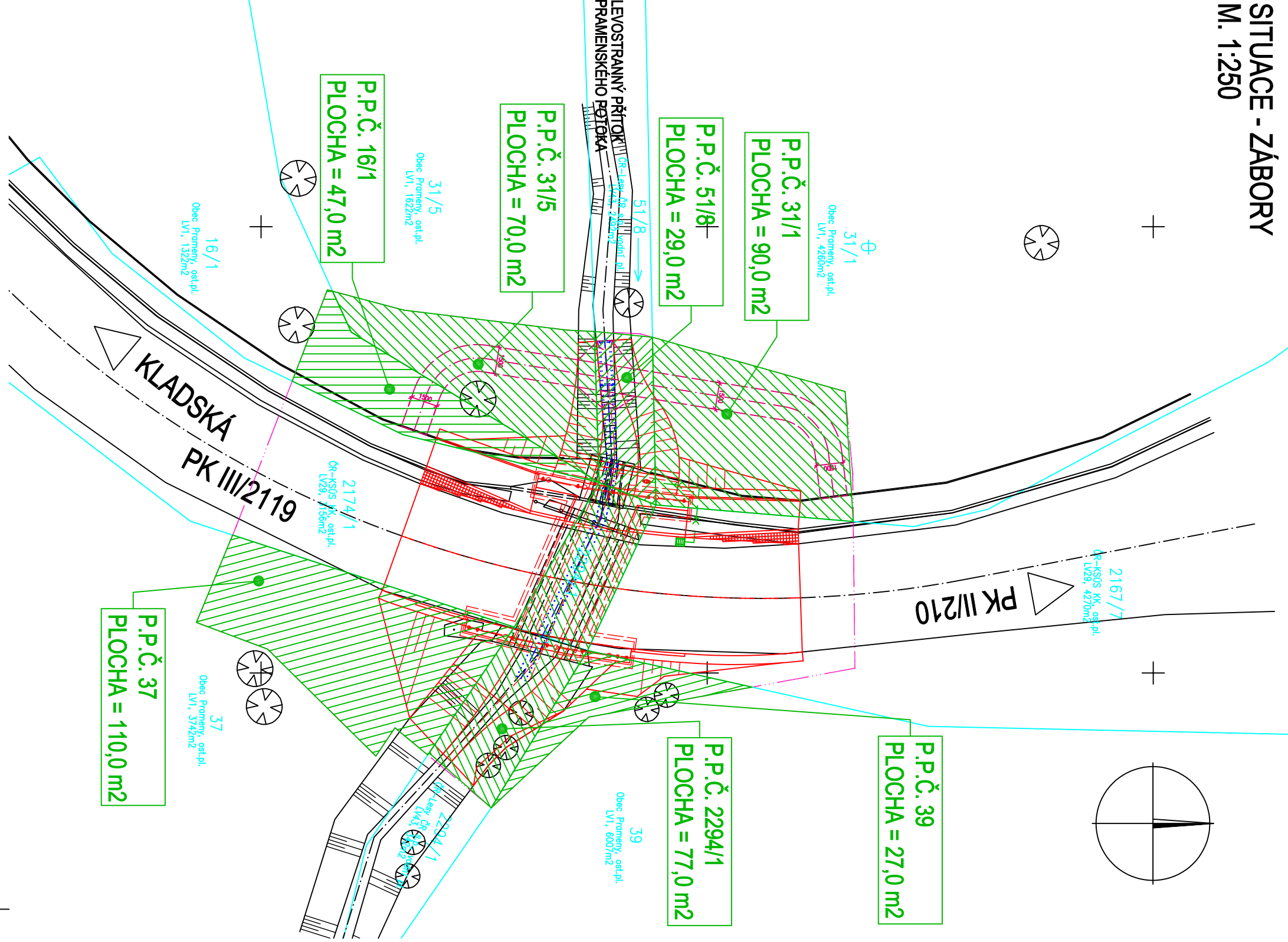
Ing. Martin Štecher	Ing. Martin Štecher
Ing. Martin Štecher	Ing. Martin Štecher
DIČ CZ 279008	DIČ CZ 279008
Mař. 77/73 106	Mař. 77/73 106
Mař. 77/73 106	Mař. 77/73 106

CELKOVÁ OPRAVA PROPUSTKU  
NA SILNICI III/2119, PRÁHEMŮV

Stavba	Stavba
Stavba	Stavba
Stavba	Stavba
Stavba	Stavba

SITUACE - ZÁBORY

SITUACE - ZÁBORY  
M. 1:250



STAVAJÍCÍ VLASTNÍK	P.P.Č.	PLOCHA ZÁBORU [m²]	CELKOVÁ PLOCHA ZÁBORU VLASTNÍKA [m²]
ČR-LESTY ČR s.p.	51/8	29,0	106,0
ČR-LESTY ČR s.p.	2294/1	77,0	
OBEC PRÁHEMŮV	16/1	47,0	
OBEC PRÁHEMŮV	31/1	90,0	
OBEC PRÁHEMŮV	31/5	70,0	
OBEC PRÁHEMŮV	37	110,0	344,0
OBEC PRÁHEMŮV	39	27,0	

LEGENDA LINIÍ :

- HRANICE PARCELE
- STAVAJÍCÍ STAV
- NOVÝ STAV
- PROVIZORNÍ PŘELOŽKA CHODNIKU
- PROVIZORNÍ ZATŘEBNĚNÍ POTOKA
- HRANICE STAVĚNÍSTĚ

LEGENDA PLOCH :

- DOČASNÝ ZÁBOR POZEMLÍ

POZNÁMKY:  
1) TATO SITUACE NESLŮŽÍ JAKO VÝPOČTOVÝ VÝKRES INŽENÝRSKÝCH SÍTÍ. PŘED ZAHÁJENÍM VÝKOPOVÝCH PRACÍ JE NUTNO ZAJISTIT VYTČENÍ SÍTÍ JEJICH SPRÁVCEM

SOUŘ. SYSTÉM : S-JTSK

VŠSK. SYSTÉM : B.p.v.

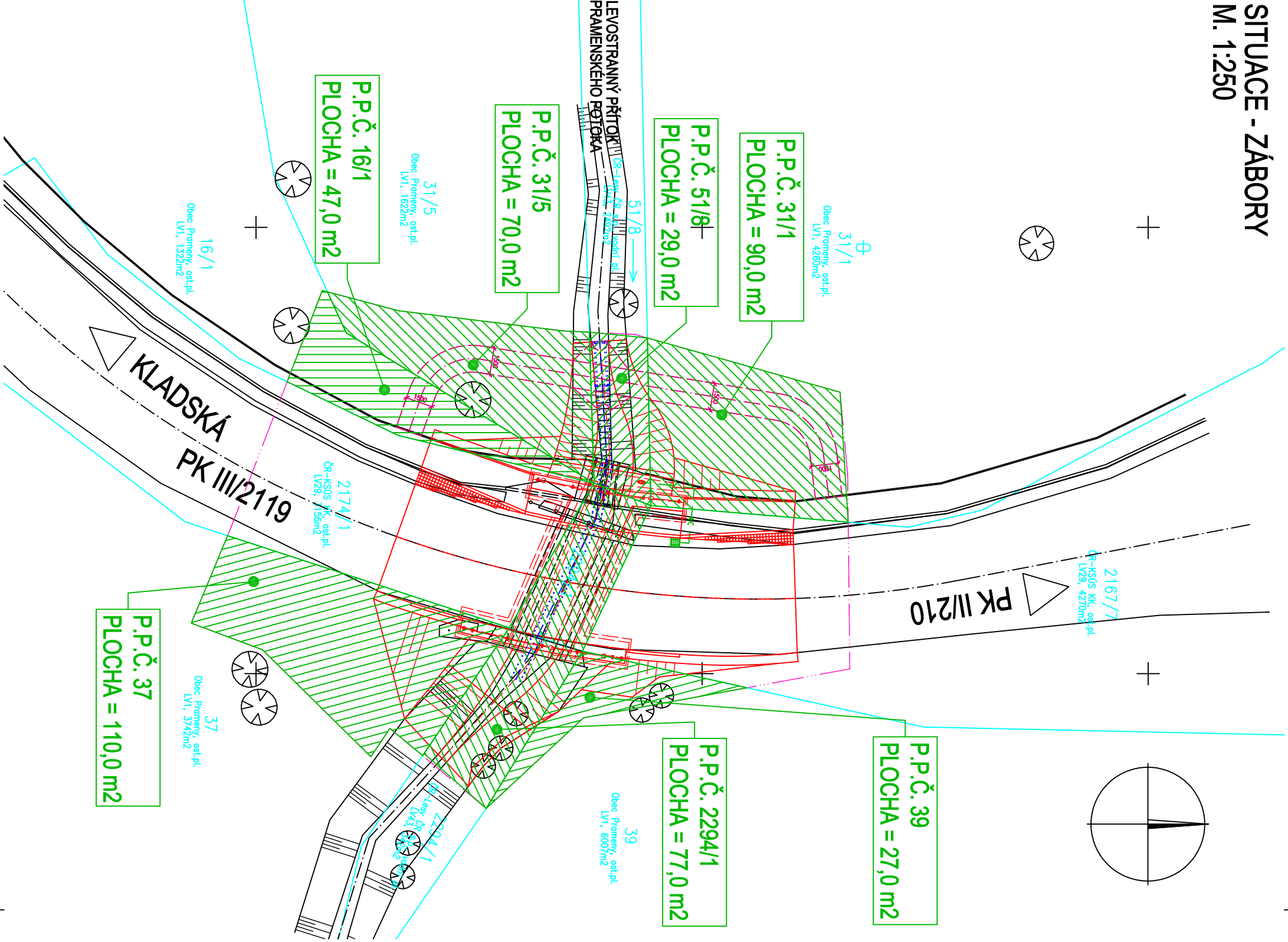
Ing. Martin Štecher	Ing. Martin Štecher
Ing. Martin Štecher	Ing. Martin Štecher
DIČ CZ 279008	DIČ CZ 279008
Mař. 77/73 106	Mař. 77/73 106
Mař. 77/73 106	Mař. 77/73 106

CELKOVÁ OPRAVA PROPUSTKU  
NA SILNICI III/2119, PRÁHEMŮV

Stavba	Stavba
Stavba	Stavba
Stavba	Stavba
Stavba	Stavba

SITUACE - ZÁBORY

SITUACE - ZÁBORY  
M. 1:250



STAVAJÍCÍ VLASTNÍK	P.P.Č.	PLOCHA ZÁBORU [m²]	CELKOVÁ PLOCHA ZÁBORU VLASTNÍKA [m²]
ČR-LESTY ČR s.p.	51/8	29,0	106,0
ČR-LESTY ČR s.p.	2294/1	77,0	
OBEC PRÁHEMŮV	16/1	47,0	
OBEC PRÁHEMŮV	31/1	90,0	
OBEC PRÁHEMŮV	31/5	70,0	
OBEC PRÁHEMŮV	37	110,0	344,0
OBEC PRÁHEMŮV	39	27,0	

LEGENDA LINIÍ :

- HRANICE PARCELE
- STAVAJÍCÍ STAV
- NOVÝ STAV
- PROVIZORNÍ PŘELOŽKA CHODNIKU
- PROVIZORNÍ ZATŘEBNĚNÍ POTOKA
- HRANICE STAVĚNÍSTĚ

LEGENDA PLOCH :

- DOČASNÝ ZÁBOR POZEMLÍ

POZNÁMKY:  
1) TATO SITUACE NESLŮŽÍ JAKO VÝPOČTOVÝ VÝKRES INŽENÝRSKÝCH SÍTÍ. PŘED ZAHÁJENÍM VÝKOPOVÝCH PRACÍ JE NUTNO ZAJISTIT VYTČENÍ SÍTÍ JEJICH SPRÁVCEM

SOUŘ. SYSTÉM : S-JTSK

VŠSK. SYSTÉM : B.p.v.

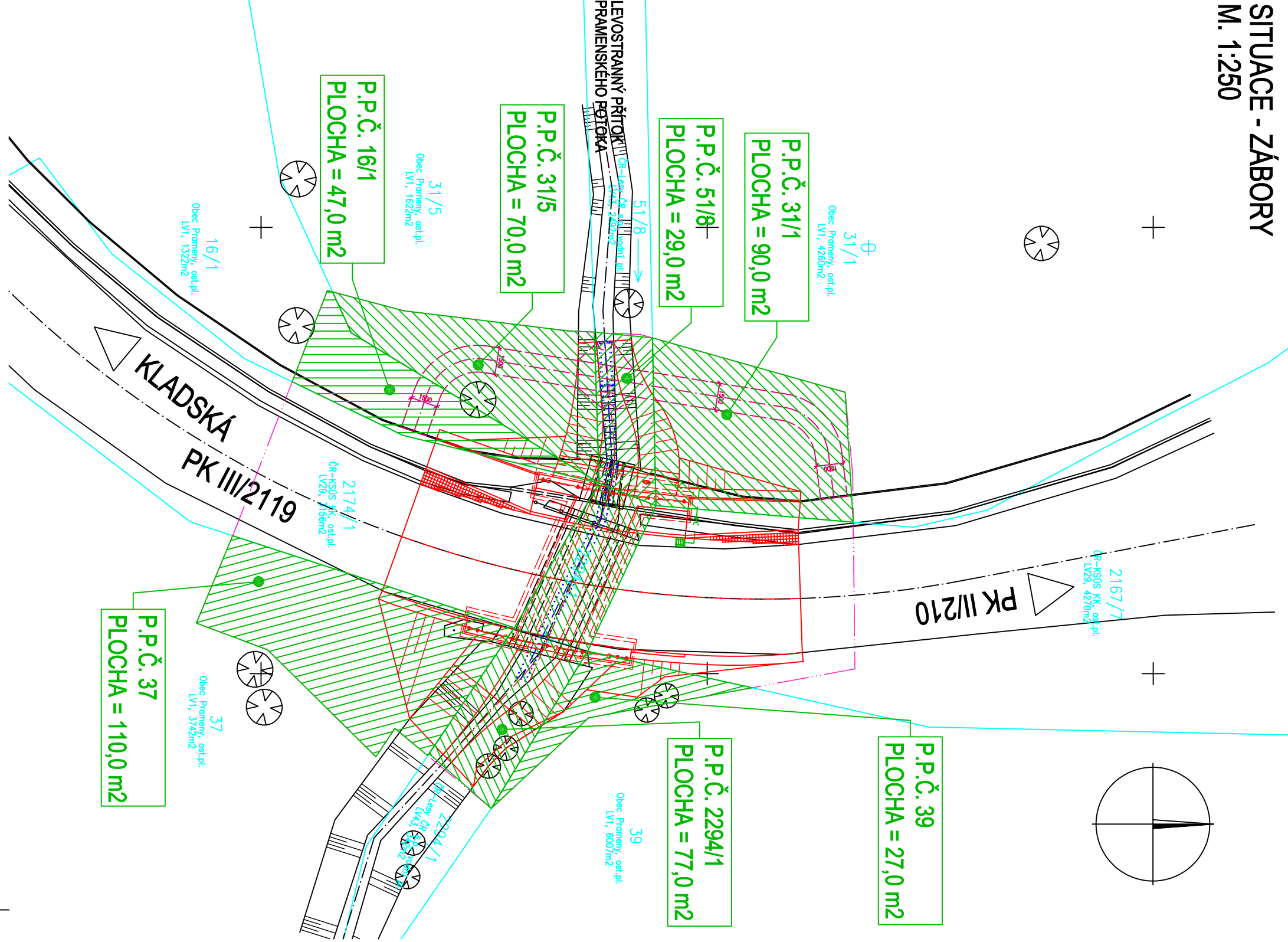
Ing. Martin Štecher	Ing. Martin Štecher
Ing. Martin Štecher	Ing. Martin Štecher
DIČ CZ 279008	DIČ CZ 279008
Mař. 77/73 106	Mař. 77/73 106
Mař. 77/73 106	Mař. 77/73 106

CELKOVÁ OPRAVA PROPUSTKU  
NA SILNICI III/2119, PRÁHEMŮV

Stavba	Stavba
Stavba	Stavba
Stavba	Stavba
Stavba	Stavba

SITUACE - ZÁBORY

SITUACE - ZÁBORY  
M. 1:250



STAVAJÍCÍ VLASTNÍK	P.P.Č.	PLOCHA ZÁBORU [m²]	CELKOVÁ PLOCHA ZÁBORU VLASTNÍKA [m²]
ČR-LESTY ČR s.p.	51/8	29,0	106,0
ČR-LESTY ČR s.p.	2294/1	77,0	
OBEC PRÁHEMŮV	16/1	47,0	
OBEC PRÁHEMŮV	31/1	90,0	
OBEC PRÁHEMŮV	31/5	70,0	
OBEC PRÁHEMŮV	37	110,0	344,0
OBEC PRÁHEMŮV	39	27,0	

LEGENDA LINIÍ :

- HRANICE PARCELE
- STAVAJÍCÍ STAV
- NOVÝ STAV
- PROVIZORNÍ PŘELOŽKA CHODNIKU
- PROVIZORNÍ ZATŘEBNĚNÍ POTOKA
- HRANICE STAVĚNÍSTĚ

LEGENDA PLOCH :

- DOČASNÝ ZÁBOR POZEMLÍ

POZNÁMKY:  
1) TATO SITUACE NESLŮŽÍ JAKO VÝPOČTOVÝ VÝKRES INŽENÝRSKÝCH SÍTÍ. PŘED ZAHÁJENÍM VÝKOPOVÝCH PRACÍ JE NUTNO ZAJISTIT VYTČENÍ SÍTÍ JEJICH SPRÁVCEM

SOUŘ. SYSTÉM : S-JTSK

VŠSK. SYSTÉM : B.p.v.

Ing. Martin Štecher	Ing. Martin Štecher
Ing. Martin Štecher	Ing. Martin Štecher
DIČ CZ 279008	DIČ CZ 279008
Mař. 77/73 106	Mař. 77/73 106
Mař. 77/73 106	Mař. 77/73 106

CELKOVÁ OPRAVA PROPUSTKU  
NA SILNICI III/2119, PRÁHEMŮV

Stavba	Stavba
Stavba	Stavba
Stavba	Stavba
Stavba	Stavba

SITUACE - ZÁBORY